

Bestuurlijke adviesgroep Wieden Weerribben 01-12-21

Aan

Leden van de Bestuurlijke Adviesgroep Wieden Weerribben.

Van

Harro Pruijssen.

Onderwerp: vervolgaanpak ontwerp-PIP Noordmanen

Leden van de Bestuurlijke Adviesgroep De Wieden en Weerribben worden gevraagd:

- kennis te nemen van en advies te geven op de vervolgaanpak ontwerp-PIP Noordmanen;
- positief te adviseren over het ontwerp-PIP Noordmanen en Peilbesluit;
- positief te adviseren over het in besluitvorming brengen van het ontwerp PIP Noordmanen richting GS.

Datum

01.12.2021

Kenmerk



Pagina

1/12

Wat vooraf ging

Sinds 2017 worden voorbereidingen getroffen om natuurherstelmaatregelen in de natuurgebieden Noordmanen en Kooi van Pen uit te voeren. Staatsbosbeheer en Provincie werken samen om invulling te geven aan de doelstellingen zoals verwoord in het Natura 2000 Beheerplan De Wieden en Weerribben. Voor de gebieden Noordmanen en Kooi van Pen, is een inrichtingsplan opgesteld (zie bijlage 1). Voor het deelgebied Noordmanen is het noodzakelijk een inpassingsprocedure (PIP) te doorlopen om de natuurherstelmaatregelen mogelijk te maken.

Sinds 2017 zijn diverse communicatiemomenten gebruikt om bewoners en ondernemers in de directe omgeving te informeren. Ook hebben ambtelijke en bestuurlijke overleggen over Noordmanen plaatsgevonden (zie bijlage 2).

De werkgroep heeft inhoudelijk ingestemd met het inrichtingsplan en heeft alle voorbereidingen getroffen om het ontwerp-PIP Noordmanen in procedure te brengen. Een ontwerp PIP met bijbehorende documenten zijn opgesteld.

Tijdens de Ambtelijke Adviesgroep (AAG) van 16 augustus 2021 werd van de partners instemming gevraagd op de inhoud van de documenten van het ontwerp-PIP. Op dat moment bleek dat meer overleg nodig was met de meest betrokken agrariërs over de mogelijke hydrologische effecten en eventuele mitigerende maatregelen. Ook is de wens geuit om meer duidelijkheid te krijgen over stikstof. Er is toen besloten om eerst een vervolgaanpak uit te werken en in gesprek te gaan met de meest betrokken agrariërs en het PIP nog niet voor te leggen aan de Bestuurlijke Adviesgroep (BAG).

Vervolgaanpak ontwerp-PIP Noordmanen

Tijdens de AAG van 21 september 2021 en BAG van 6 oktober 2021 is ingestemd met een vervolgaanpak die via een aantal sporen verloopt. In deze aanpak wordt rekening gehouden met de adviezen van de gemeenteraad Steenwijkerland, zoals geuit tijdens de politieke markt op 7 september en de veldexcursie op 16 september 2021. Tijdens gesprekken en inspraakmomenten hebben agrariërs, eigenaren en pachters hun zorgen en wensen kenbaar gemaakt. Deze betreffen de mogelijke hydrologische effecten en de stikstofproblematiek. Ook hebben PS-leden adviezen gegeven tijdens een veldbezoek op 29 september 2021. Deze betreffen de communicatie met agrariërs en pachters in de directe omgeving van Noordmanen.

Met de aanpak via onderstaande sporen, geven we invulling aan een zorgvuldige gebiedsgerichte aanpak.

1. Overeenstemming verkrijgen met pachters in het natuurgebied.

Met de pachters in Noordmanen en Kooi van Pen is sinds 2018 regelmatig overleg over het vervolg van de pachtafspraken in het licht van de natuuropgaven in deze deelgebieden. Een van de pachters heeft ook een deel van het gebied in eigendom (ca. 2,5 ha). In Noordmanen zal geen rietteelt meer plaatsvinden. Het doel is dat pachters een rol behouden in het toekomstige natuurbeheer of van pacht afzien in de toekomst. Dit om de uitvoering van de natuurherstelmaatregelen mogelijk te maken.

Op de politieke markt op 7 september jl. heeft 1 van de pachters ingesproken. Na dit inspraakmoment hebben meerdere gesprekken en terreinbezoek bij hem plaatsgevonden. Hij heeft zorgen over zijn bedrijfspand. Een bouwkundig adviseur is hiervoor ingeschakeld welke advies zal uitbrengen. In onderling overleg wordt nu naar oplossingen gezocht.

Een andere pachter is in november jl. bereid gevonden in gesprek te gaan met provincie en Staatsbosbeheer, terwijl hij daartoe eerst niet bereid was vanwege een financieel geschil uit het verleden.

De gesprekken met alle pachters worden gevoerd door medewerkers van de provincie en Staatsbosbeheer als verpachter. Bij deze gesprekken worden in veel gevallen deskundigen betrokken. De provincie en Staatsbosbeheer spannen zich tot het uiterste in om, conform de doelstelling van de Ontwikkelopgave, tot minnelijke overeenstemming te komen.

De totale pacht-oppervlakte Noordmanen en Kooi van Pen is ca. 316 ha:

- Met 11 van de in totaal 20 pachters is inmiddels overeenstemming bereikt. Dat betreft ca. 132 ha.
- Met 6 pachters (ca. 79 ha) worden gesprekken gevoerd die naar verwachting zullen uitmonden in een overeenkomst.
- Met 3 pachters (ca. 105 ha) is nog geen overeenstemming bereikt met betrekking tot de toekomstige pachtsituatie. Deze gesprekken verlopen moeizaam (één pachter heeft reeds een bieding ontvangen waarover overleg is, met een ander binnenkort een gesprek plaats en bij de derde wordt begin december 2021 een bod uitgebracht).

Omdat in Noordmanen voor een deel van de gronden een bestemmingswijziging aan de orde is, wordt een PIP opgesteld. Indien geen minnelijke overeenstemming wordt bereikt kan in het uiterste geval tot pachtwijziging c.q. -ontbinding worden overgegaan. Een brief over de aankondiging van een pachtwijziging c.q. -ontbinding is, vanwege het nog niet in procedure brengen van het ontwerp-PIP in september 2021, nog niet verzonden.

Na een positief advies van het BAG op het in procedure brengen van het ontwerp-PIP Noordmanen, zal deze aankondigingsbrief door verpachter Staatsbosbeheer, in opdracht van de provincie, worden verzonden (begin januari 2022), tenzij voor die tijd tot overeenstemming wordt gekomen met betreffende pachter(s). Deze datum is bepaald aan de hand van de projectplanning, rekening houdend met een gemiddelde doorlooptijd van een pachtwijzigings- c.q. ontpachtingsprocedure. De pachters zijn hierover geïnformeerd, o.a. middels een informatieavond. We nemen stappen om te voldoen aan de recente uitspraak van de Raad van State m.b.t. de PIP's Landgoederen Oldenzaal en Punthuizen Stroothuizen.

Datum
01.12.2021
Kenmerk
*
Pagina
2/12

2. Overeenstemming verkrijgen met eigenaren / gebruikers vanwege mogelijke hydrologische effecten in omgeving.

Vanwege de hiervoor genoemde reacties op het ontwerp-PIP is op 13 september 2021 een extra overleg georganiseerd met (10) agrariërs uit de Baarlingerpolder. Er is uitgebreid stilgestaan bij de mogelijke hydrologische effecten door de peilwijzigingen in Noordmanen. Van deze groep agrariërs hebben 5 bedrijven mogelijke hydrologische effecten. Als die zouden gaan optreden, zijn deze naar verwachting lastig technisch te mitigeren, hetgeen blijkt uit een reeds uitgevoerd landbouwkundig onderzoek. Daarnaast zijn op enkele locaties met woningen en andere gebouwen mogelijk effecten te verwachten.

De aanwezige agrariërs gaven aan dat de prioriteit bij één agrariër ligt vanwege de mogelijke effecten op de gemiddeld hoogste grondwaterstand (GHG). Deze eigenaar was alleen bereid gesprekken voort te zetten als voldoende deskundigheid werd ingeschakeld. Daarom is in september jl. besloten daarvoor een deskundige van Aequator in te huren.

Vervolggesprekken met enkele betrokken agrariërs, woningeigenaren en gebruikers hebben inmiddels plaatsgevonden en blijven de komende maanden plaatsvinden, waarbij voor het eind van 2021 met alle betrokken agrariërs minimaal één keer gesproken is. De deskundige van Aequator voert deze gesprekken. Bij deze gesprekken wordt ook de kennis en kunde van het Waterschap Drents Overijsselse Delta nauw betrokken.

Datum
01.12.2021

Kenmerk
*

Pagina
3/12

De inzet van de provincie en Staatsbosbeheer is erop gericht om de mogelijke hydrologische effecten op te lossen, voor zover dit nodig blijkt te zijn, volgend uit nog nader uit te voeren onderzoek, zowel op agrarische percelen als bij woningen/gebouwen (bouwkundig onderzoek). Dit kan betekenen dat mitigerende maatregelen moeten worden uitgevoerd. Als dit niet mogelijk blijkt, zullen andere oplossingen worden gezocht (compensatie). Dit laatste kan betekenen dat een aanbod wordt gedaan in geld of in grond of op een andere wijze. Dit is ook in lijn met de recente uitspraak van de Raad van State m.b.t. de PIP's Landgoederen Oldenzaal en Punthuizen Stroothuizen. De verwachting is dat in februari 2022 een conceptadvies wordt opgeleverd op basis waarvan keuzes zullen worden gemaakt. Evenals in de andere Natura 2000 gebieden, is onze inspanning erop gericht om eigenaren/gebruikers vooraf schadeloos te stellen. Daarmee voorkomen we dat zij zich voor schadevergoeding zelf moeten wenden tot het schadeloket Natura 2000.

3. Pilot Baarlingerpolder, Noordmanen en Kooi van Pen.

In de Baarlingerpolder liggen een 9-tal agrarische bedrijven met gezamenlijk ca. 1.700 stuks vee. Een van de agrariërs heeft ingesproken op de politieke markt van 7 september 2021. De mogelijke hydrologische effecten en de stikstofproblematiek zijn als grote bedreigingen benoemd. Vanwege deze signalen is een extra overleg met (14) agrariërs uit de omgeving van Noordmanen over stikstof georganiseerd op 20 september 2021. De berekeningssystematiek en ontwikkelingen rond stikstof zijn uitgelegd. Tijdens dit gesprek werd duidelijk dat de te realiseren natuurdoelen geen nadelige effecten hebben op de huidige vergunde stikstof-ruimte. Maar ook dat vanwege stikstof de overschrijding van de Kritische Depositiewaarden (KDW) nu en na uitvoering van het natuurplan, te hoog zijn. De autonome daling van de depositie is niet groot genoeg om agrarische ontwikkelingen toe te staan. "Er kan geen mol stikstof meer bij" zo werd geconcludeerd. Vanuit de agrariërs is geconcludeerd dat het goed is om als gebied zelf met een 'plan' te komen.

Naast de mogelijke hydrologische effecten van Noordmanen speelt ook de problematiek van de bodemdaling. Bovenal raakt de emissie en depositie van stikstof op het Nat2000-gebied de agrariërs in de directe omgeving. De pilot is een zoektocht

naar oplossingen voor de landbouw en de opgaven voor stikstof, veenweideproblematiek (bodemdaling) en Natura 2000.

Het resultaat van deze pilot is een streefbeeld met bedrijfsmodellen voor de agrarische ondernemers in de Baarlingerpolder waarbij de opgaven op het gebied van stikstof, veenweide/bodemdaling en de wettelijke opgave voor natuur worden gerealiseerd. De opgaven worden gekwantificeerd in stikstofwinst, ha's vernatting en versnelling natuuropgave. Het doel is dat de betrokkenen uit het gebied achter dit streefbeeld staan.

Het streefbeeld, is een verzoek aan GS om randvoorwaarden te scheppen om vervolgstappen mogelijk te maken. GS kan worden gevraagd om financiële middelen beschikbaar te stellen of om LNV te verzoeken om middelen beschikbaar te stellen, omdat het landelijke doelen betreft voor veenweide, stikstof en N2000.

Op dit moment wordt landelijk de discussie gevoerd over de integrale opgave voor versnelling natuur, stikstof, water en klimaat. Dit project kan hier een voorbeeld voor zijn en mogelijk leiden tot een uitvoerbaar plan. LNV is op de hoogte van de problematiek rond de Baarlingerpolder, Noordmanen en Kooi van Pen.

De pilot wordt eind 2021 gestart, parallel aan het in procedure brengen van het ontwerp-PIP. Het is nog een zoektocht, vooral ook om het een pilot van de agrariërs zelf te laten zijn. De allereerste stap is om eind 2021 te komen tot een gezamenlijke probleemdefinitie, een verkenning van de randvoorwaarden en een besluit om samen de pilot te starten. Gebiedspartners, AAG en BAG worden hierover periodiek op de hoogte gesteld.

Datum
01.12.2021
Kenmerk
*
Pagina
4/12

4. In procedure brengen van het ontwerp-PIP Noordmanen, vergunningen en Peilbesluit.

Ontwerp-PIP Noordmanen en vergunningen:

Het ontwerp PIP met bijbehorende documenten, is in een ambtelijke werkgroep voorbereid en heeft de instemming van de werkgroep.

Het ontwerp PIP wordt, na positief advies door de BAG, ter besluitvorming voorgelegd aan GS (medio december 2021).

Na deze besluitvorming wordt dit ontwerp PIP ter inzage gelegd, waarbij de omgeving zienswijzen kan indienen. Het streven is om in januari 2022 het PIP te publiceren en ter inzage te leggen. De ter inzagelegging wordt aangekondigd in huis-aan-huisbladen en op de provinciale website. Het ontwerp-PIP ligt zes weken ter inzage, waarop zienswijzen kunnen worden ingediend. Degenen die bij het voorontwerp PIP een zienswijze hebben ingediend, krijgen voorafgaand de terinzagelegging de inspraaknota. Na afronding van de ter inzagelegging, zullen de zienswijzen worden meegenomen in het opstellen van het definitieve PIP.

Tijdens de procedure worden een aantal plenaire informatie- en inloopmomenten georganiseerd. In deze periode wordt de gemeenteraad ook gehoord en wordt een informatieavond gehouden. Tevens wordt de commissie m.e.r. om advies gevraagd over het opgestelde MER.

Dit definitieve PIP wordt vervolgens weer voorgelegd aan GS (verwacht mei 2022), waarna deze ter vaststelling wordt voorgelegd aan PS (verwacht juni 2022).

Indieners van zienswijzen worden na instemming door GS geïnformeerd over de wijze waarop omgegaan is met hun zienswijze en ontvangen een Nota van Antwoord. Nadat PS het PIP heeft vastgesteld volgt weer een periode van 6 weken ter inzage legging, waarna een eventuele beroepsprocedure start via de Raad van State.

Het gehele traject van besluitvorming door GS tot vaststelling door PS neemt naar verwachting ongeveer een half jaar in beslag (tot en met juni 2022 (exclusief eventueel beroep bij de Raad van State) (zie bijlage 3).

Samen met het ontwerp PIP worden ook de volgende ontwerp besluiten gecoördineerd ter inzage gelegd:

- Bevoegd gezag provincie Overijssel: ontgrondingenvergunning
- Bevoegd gezag Waterschap Drents Overijsselse Delta: waterwetvergunning
- Bevoegd gezag Waterschap Drents Overijsselse Delta: peilbesluit

Peilbesluit Noordmanen:

Naast het doorlopen van de PIP-procedure moet er voor de beoogde peilwijziging een Peilbesluit worden vastgesteld. Het waterschap DOD is hiervoor het bevoegd gezag. De peilwijziging is noodzakelijk om de natuurdoelen te behalen. Het bepalen van de benodigde peilen is integraal onderdeel geweest van de planuitwerking, waarbij verschillende varianten zijn beschouwd. Voorliggende variant is als voorkeursvariant vastgesteld. Het benodigde peilbesluitdocument is eveneens integraal onderdeel geweest van de planuitwerkingsfase. De peilbesluitprocedure wordt, conform eerdere afspraken in het SWB-proces, gelijktijdig met de PIP-procedure doorlopen. Ook hiertegen kunnen zienswijzen worden ingediend.

Datum
01.12.2021
Kenmerk
*
Pagina
5/12

Momenteel worden gesprekken met agrariërs gevoerd over oplossingen voor mogelijke vernattingseffecten (spoor 2). Naar verwachting zal dit (deels) parallel lopen aan de ter inzagelegging van het peilbesluit. Het streven is om voorafgaand aan vaststelling van het PIP en peilbesluit, tot afspraken met agrariërs te komen. Eventuele consequenties voortkomend uit het noodzakelijke peilbesluit t.b.v. uitvoering van de maatregelen in Noordmanen zijn de verantwoordelijkheid van het Programma Ontwikkelopgave N2000.

5. Uitvoering van natuurherstelmaatregelen in Kooi van Pen.

Het deelgebied Kooi van Pen, dat in eigendom is van Staatsbosbeheer, is reeds bestemd als natuurgebied. In dit deelgebied zijn inmiddels natuurherstelmaatregelen in uitvoering. In de winter 2020/2021 is 8 ha. bosopslag verwijderd en grondwerk uitgevoerd voor het rietlandherstel. In de afgelopen zomerperiode is een begin gemaakt met (ca. 8 km) oeveeraanpassingen voor de Grote vuurvlieder. In totaal zal er 33 km oever aangepast worden.

Begin november 2021 is gestart met de volgende fase rietlandherstel. Er zal ca. 22 ha. bosopslag verwijderd worden. Daarnaast worden in dit werk een aantal petgaten en watergangen gegraven nabij het Kooibomenpad en zal op een deel van het Kooibomenpad bomen gekapt worden. Dit om de verspreiding van zaad in het rietland te verminderen. De reeds ingerichte delen worden komende jaren intensief gemaaid om bosopslag te voorkomen. Deze werkzaamheden lopen tot aan het broedseizoen van 2022 en gaan na het broedseizoen weer verder tot in het najaar van 2022.

Met de omgeving is hierover via voorlichtingsavonden, vlogs en nieuwsbrieven gecommuniceerd. Daarnaast zijn hierover gesprekken gevoerd met pachters in het gebied.

Onderlinge samenhang van de sporen in vervolgaanpak.

De gesprekken met pachters en met eigenaren / gebruikers over mogelijke hydrologische effecten (spoor 1 en 2) zijn op dit moment gaande en zullen komende maanden worden voortgezet. Dit kan onafhankelijk plaatsvinden van het nu in procedure brengen van het ontwerp-PIP. De resultante van deze gesprekken en overeenkomsten beïnvloeden het tijdsplan van de uitvoering van het natuurherstelplan Noordmanen. Ingeval van mitigerende maatregelen zal hiervoor aanvullend een uitvoeringsplan worden opgesteld.

In december 2021 zal met de agrariërs uit de Baarlingerpolder overleg worden gepleegd om te komen tot een besluit of daadwerkelijk met een pilot (spoor 3) wordt gestart. Deze pilot kan los van de andere sporen in gang worden gezet. Het natuurherstelplan Noordmanen geldt als 1 van de randvoorwaarden bij deze pilot. De aanpak en tijdsplan van de pilot moet worden uitgewerkt.

Na instemming van de BAG op 1 december 2021 met het ontwerp-PIP Noordmanen, Peilbesluit en het in besluitvorming brengen van de ontwerp PIP richting GS, zal deze procedure in gang worden gezet zoals beschreven onder spoor 4.

De uitvoering van natuurherstelmaatregelen in Kooi van Pen (spoor 5) is op dit moment op de terreinen van Staatsbosbeheer in uitvoering en kan los van andere sporen worden uitgevoerd.

Datum

01.12.2021

Kenmerk

*

Pagina

6/12

Vervolg

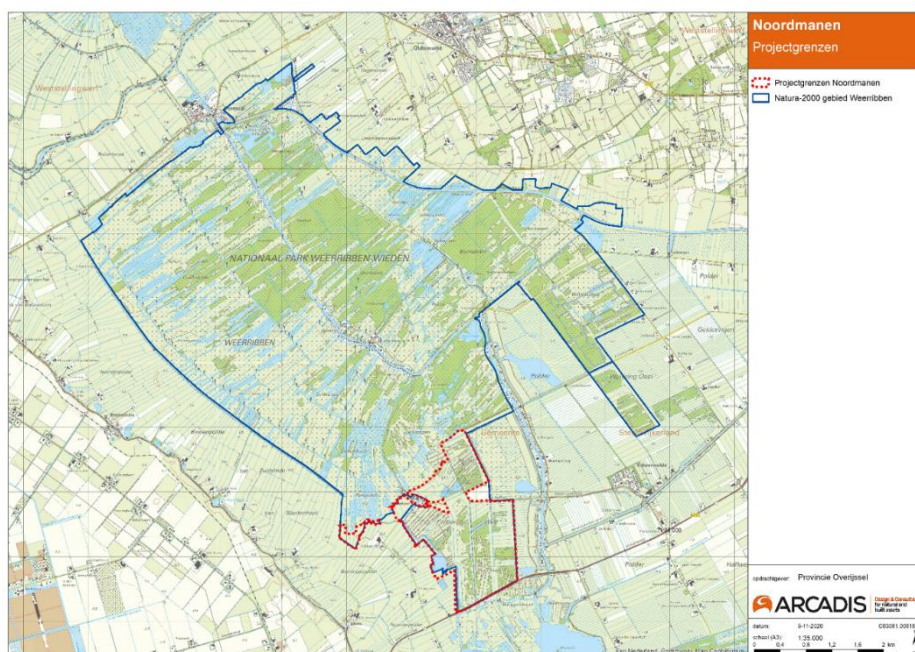
Het advies van de BAG over deze "vervolgaanpak ontwerp-PIP Noordmanen" wordt voorgelegd aan gedeputeerde Ten Bolscher en GS. GS zal in december 2021 over de vervolgaanpak en tijdsplan ontwerp-PIP Noordmanen een besluit nemen. Het besluit van GS over de vervolgaanpak wordt gecommuniceerd met betrokken agrariërs en de gebiedspartners. De informatie over bovenstaande aanpak zal worden toegevoegd aan de GS- en PS-nota.

Bijlage 1: Voorontwerp Inrichtingsplan bij het Ontwerp-PIP.

De scope

De basis voor de scope is het beheerplan voor De Wieden en Weerribben (<https://www.bij12.nl/onderwerpen/natuur-en-landschap/natura-2000-beheerplannen/35-wieden-en-wierribben/>). Op basis hiervan is een inrichtingsplan voor de Kooi van Pen en Noordmanen opgesteld. Beide inrichtingsplannen benoemen een verzameling aan maatregelen die moeten worden uitgevoerd.

De onderstaande figuur laat de ligging van de Kooi van Pen en Noordmanen in de Weerribben zien.



Datum
01.12.2021
Kenmerk
*
Pagina
7/12

Figuur 1 Ligging Kooi van Pen en Noordmanen in de Weerribben

De maatregelen zijn gericht op behoud en uitbreiding van de habitattypen (wat betreft omvang en kwaliteit). Voor het behoud van de omvang van het habitatype Blauwgrasland gaan we gericht kleinschalig schrapen. Het aanvullend maaien en kappen van bos moet leiden tot uitbreiding van de habitattypen Vochtige heiden, Galigaanmoerassen, Veenmosrietlanden en Trilvenen. Het graven van petgaten heeft als langere termijn doel uitbreiding van de habitattypen Kranswierwateren en Meren met krabbenscheer en fonteinkruiden. Deze kunnen zich uiteindelijk doorontwikkelen richting de waardevolle habitattypen Veenmosrietlanden en Trilvenen.

Samengevat: het doel is het in standhouden en uitbreiden van de habitattypen met leefgebieden die met name voorkomen in de verschillende fases tussen open water en de eindfase bos en het in stand houden van soorten die hierin voorkomen. De Grote Vuurvlinder krijgt hierbij bijzondere aandacht.

Maatregelen

Op basis van de doelstelling zijn in de eerder genoemde inrichtingsplannen maatregelen opgesteld, die nu in uitvoering moeten worden genomen.

Noordmanen:

- 76 ha grote vuurvlinder
- 55 ha moerasvogels
- 28 ha blauwgrasland
- 21 ha porseleinhoen
- 5 ha grote karekiet

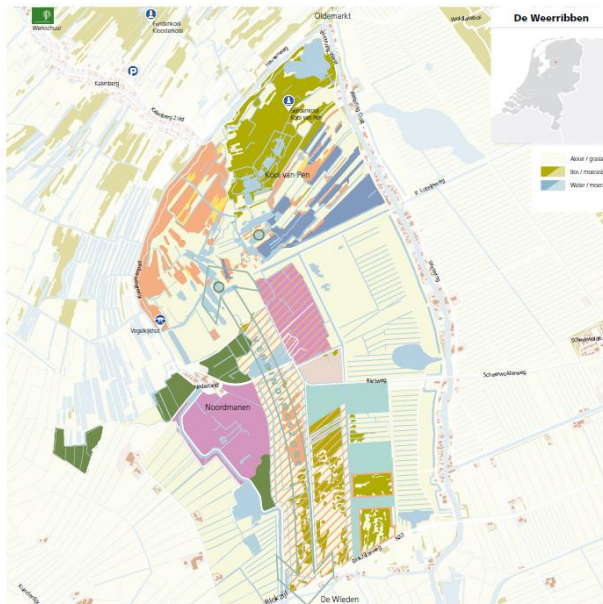
Kooi van Pen:

Maatregel	Naam maatregel	Voor doel
M3	Graven nieuwe petgaten, incl. ribbenherstel	Kranswierwateren
M12	Rooien bos en in maai-beheer nemen kragge, incl. ribbenherstel	Veenmosrietland, Trilveen
M13	Aanleg/herstel Sloten, begreppelen	Trilveen, Veenmosrietland, Hoogveenbos
M14	Selectief schrapen rietland	Veenmosrietland, Trilveen
M15	Kleinschalige maatregelen bestaand Blauwgrasland	Blauwgrasland
G3	Slootkanten afvlakken incl. verwijderen bosopslag	Grote vuurvliinder
M13	Aanleg/herstel Sloten, begreppelen	Trilveen, Veenmosrietland, Hoogveenbos
M14	Selectief schrapen rietland Veenmosrietland	Trilveen
M15	Kleinschalige maatregelen bestaand Blauwgrasland	Blauwgrasland

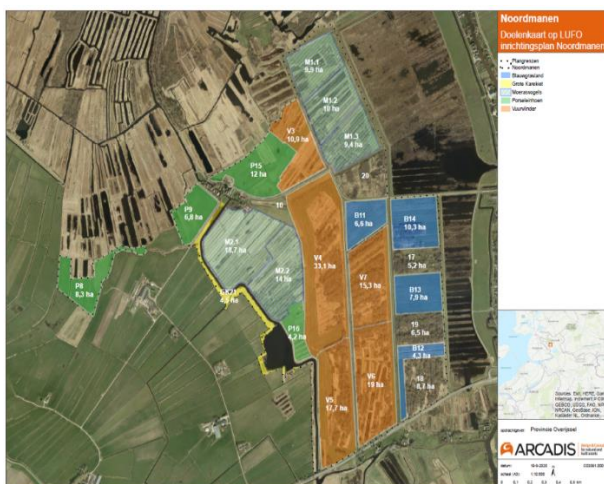
Datum
01.12.2021

Kenmerk
*

Pagina
8/12



Figuur 2: Inrichtingsplan Kooi van Pen en Noordmanen.



Figuur 3: Doelenkaart Noordmanen.

Bijlage 2: Activiteiten en producten omgevingscommunicatie

Onderstaand is een overzicht van contactmomenten zoals bijeenkomsten, wandelingen, mailingen, Bericht van de Boswachter (digitale nieuwsbrief), vlogs en (online) participatiebijeenkomsten rondom de ontwikkelingen in De Weerribben en specifiek voor Noordmanen.

Keukentafelgesprekken, individuele bezoeken aan omwonenden en organisaties en ander persoonlijk contact zijn niet meegenomen in dit overzicht.

2021

- 29 september: PS bezoeken Noordmanen.
- 20 september: Gesprek met (14) agrariërs over stikstof.
- 16 september: Veldbezoek voor (15) raadsleden Steenwijkerland.
- 13 september Gesprek met (10) agrariërs uit de Baarlingerpolder over hydrologische effecten.
- 7 september: Politieke Markt Gemeente Steenwijkerland met 2 insprekers en advies van raad aan College van B&W.
- 2 september aanwezig bij een veldexcursie Wieden II. 1 september Bijeenkomst pachters Noordmanen en Kooi van Pen
- 1 september: overleg met de pachters in Noordmanen en Kooi van Pen plaatsgevonden.
- 23 & 24 augustus: Vervolg gesprekken agrarisch ondernemers Baarlingerpolder
- 11 augustus: Release Vlog 7 Natuurontwikkeling De Weerribben #nestvlotjes zwarte stern.
- 11 augustus: Bericht van de Boswachter 4.
- 20 juli: Blog over oeverherstel inclusief link vlog
- 20 juli: Folder Oeverherstel voor klantenkring BC en ondernemers (bootverhuur) + begeleidende brief
- 19 juli: Vervolg gesprekken agrarisch ondernemers Baarlingerpolder
- 15 juli: Release Vlog 6 Natuurontwikkeling De Weerribben #oeverherstel
- 12 juli: bijpraatsessie LTO (Pieter Evenhuis) over hydrologie/drempelhoogtes en IP/PIP/MER Noordmanen (door provincie)
- 3 juni: Release Vlog 5 Natuurontwikkeling De Weerribben #Noordmanen
- 28 mei: Brief per mail aan pachters over maaien en grote vuurvlienderdeskundigen
- 20 mei: brief pachters over maai-beheer, plaatsen bamboestokken en aanpassen oevers
- 11 & 12 mei: Maatwerk bezoeken aan gebied n.a.v. infoavond 14 april
- 14 april: online bijeenkomst voor burens en belangstellenden over Noordmanen
- 12 april: online bijeenkomst voor collega's en vrijwilligers over Noordmanen
- 2 april: Bezoeken bewoners/ondernemers gebied i.h.k.v. hydrologie / drempelhoogtes (door provincie)
- 26 maart: Bezoeken bewoners/ondernemers gebied i.h.k.v. hydrologie / drempelhoogtes (door provincie)
- 22 maart: Bezoeken bewoners/ondernemers gebied i.h.k.v. hydrologie / drempelhoogtes (door provincie)
- 15 maart: Bericht van de Boswachter 3
- 15 maart: Veldbezoek pachters Noordmanen
- 15 maart: Release Vlog 4 Natuurontwikkeling De Weerribben #maai-boot
- 25 februari: Release Vlog 3 Natuurontwikkeling De Weerribben #veenmosrietland
- 26 januari: Start spreekuur elke dinsdag van 9 tot 10 uur met boswachter over natuur en omgevingsmanager over project.
- 22 januari: Boswachtersblog over start bij fietspad
- 12 januari: Artikel Stentor Herstel veenmosrietland (door cor van Dalen)
- 12 januari: Artikel Steenwijkercourant en RTVSLOS Staatsbosbeheer Start met natuurherstel
- 12 januari: Artikel Meppelercourant Staatsbosbeheer start met natuurherstel

Datum
01.12.2021

Kenmerk
*

Pagina
9/12

2020

- 16 december: Bericht van de boswachter 2
- 4 december: Release Vlog 2: Natuurontwikkeling De Weerribben #wat gaan we doen
- 2 december: Werkvergadering en infoavond voor de gemeenteraad van de gemeente Steenwijkerland (door provincie)
- 24 november: provinciebrief hoogtemetingen over bezoek inmeten aan 5 woningen aan de Veldhuisweg (Nederland) en 9 woningen aan de Wetering West (Wetering)
- 17 november: Brief pachters over voortgang
- oktober Huisbezoek, persoonlijke gesprekken met Ruben A en direct aanwonenden Kooi v P.
- 28 oktober: GEANNLEERD Buurtbijeenkomst Noordmanen
- 24 oktober: GEANNULEERD Open dag Kooi van Pen
- 17-18 oktober: GEANNULEERD Open dag Kooi van Pen
- 19 september: Artikel Stentor, website en krant 2 pagina's
- 14 september: Bericht van de boswachter 1
- 2 september: Release Vlog 1 Natuurontwikkeling De Weerribben #grote vuurvliinder
- 28 augustus: Bedankt voor uw komst-bericht inclusief factsheet Werk-in-uitvoering
- 26 augustus: buurtbijeenkomst Kooi van Pen en Noordmanen (bij An t Waeter)
- 19 augustus: Bijpraatsessie met vrijwilligers (bij de Kooi van Pen)
- 30 juli: Buurtbrief huis-aan-huis start werkzaamheden + factsheet
- 15 juni: Brief pachters over bezoek onderzoekers grote vuurvliinder
- 23 maart: GEANNULEERD: bijeenkomst voor burens
- 16 maart: GEANNULEERD: bijeenkomst voor pachters
- 27 februari: Bewonersavond Noordmanen (door provincie)

Datum
01.12.2021

Kenmerk
*

Pagina
10/12

2019

- 28 mei: Informatiebijeenkomsten voor de gemeenteraad van de gemeente Steenwijkerland
- 5 februari: Informatieavond Noordmanen

2018

- 31 oktober: informatiebijeenkomsten voor de gemeenteraad van de gemeente Steenwijkerland (door provincie)

2017

- 30 mei: Vaststelling Natura 2000-beheerplan De Wieden en Weerribben. Gedeputeerde Staten van de provincies Overijssel en Flevoland hebben het beheerplan en de Nota van Antwoord vastgesteld voor de Natura 2000-gebieden De Wieden en Weerribben. Het beheerplan treedt op 30 mei 2017 in werking voor een periode van 6 jaar.

2014

- 6 januari: Aanwijzingsbesluit N2000 De Weerribben

Onderstaand overzicht van momenten dan de opgave in Noordmanen is besproken in Ambtelijke en Bestuurlijke Adviesgroep.

Noordmanen besproken in Ambtelijke Adviesgroep (AAG) op:

25-11-2021
21-09-2021
16-08-2021
31-05-2021
29-03-2021
13-01-2021
02-06-2020
februari 2020 (schriftelijke ronde)

Noordmanen besproken in de Bestuurlijke Adviesgroep (BAG) op:

01-12-2021
06-10-2021
16-06-2021
28-04-2021
Februari 2021 (schriftelijke ronde)
22-06-2020

Datum

01.12.2021

Kenmerk

*

Pagina

11/12

GEREALISEERDE PRODUCTEN T.B.V. omgevingscommunicatie:

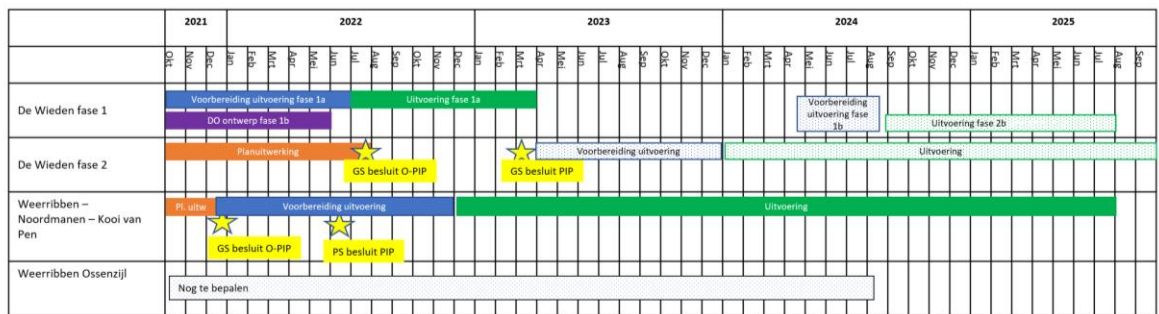
- Folder 'vaarwegen mogelijk gestremd' voor ondernemers en Buitencentrum
- Begeleidende brief bij stapeltje folder voor ondernemers
- Display voor factsheets (in Bezoekerscentrum)
- Kaart op foam A1 formaat (in werkschuur en Bezoekerscentrum)
- Roll up banners (in werkschuur en Bezoekerscentrum)
- PowerPointpresentatie Noordmanen
- Artikelen de Stentor
- Factsheet Werk-in-uitvoering (2e druk)
- Spandoeken werk-in-uitvoering
- Panelen / 'lessenaars' in het gebied
- Boswachterblogs
- Boswachters vlogs Serie Natuurontwikkeling De Weerribben #....
- Brief pachters over bezoek onderzoekers grote vuurvliinder
- Uitnodigingen bijeenkomsten
- Annuleringsbericht 2x (vanwege corona)
- Bedankt voor uw komst-berichten
- PowerPointpresentatie Kooi van Pen
- Bericht van de Boswachter (nieuwsbrief)
- Nieuwsbrief provincie Weerribben-Wieden

Bijlage 3: De Planning.

Door SBB en Provincie zijn een zevental grote blokken werk geïdentificeerd. Deze componenten zijn zo samengesteld dat het werk daarbinnen met elkaar samenhangt tijdens de uitvoering.

Hieronder de planning op hoofdlijnen van verschillende onderdelen in De Wieden en Weerribben (waaronder Noordmanen/Kooi van Pen). Er van uitgaande dat GS in december 2021 instemt met het Ontwerp-PIP Noordmanen.

Planningen hoofdlijnen De Wieden – Weerribben d.d. 1-11-2021



*'Gespekkeld' betekent dat de planning nog moet worden opgesteld / geformaliseerd

Datum
01.12.2021
Kenmerk
*
Pagina
12/12